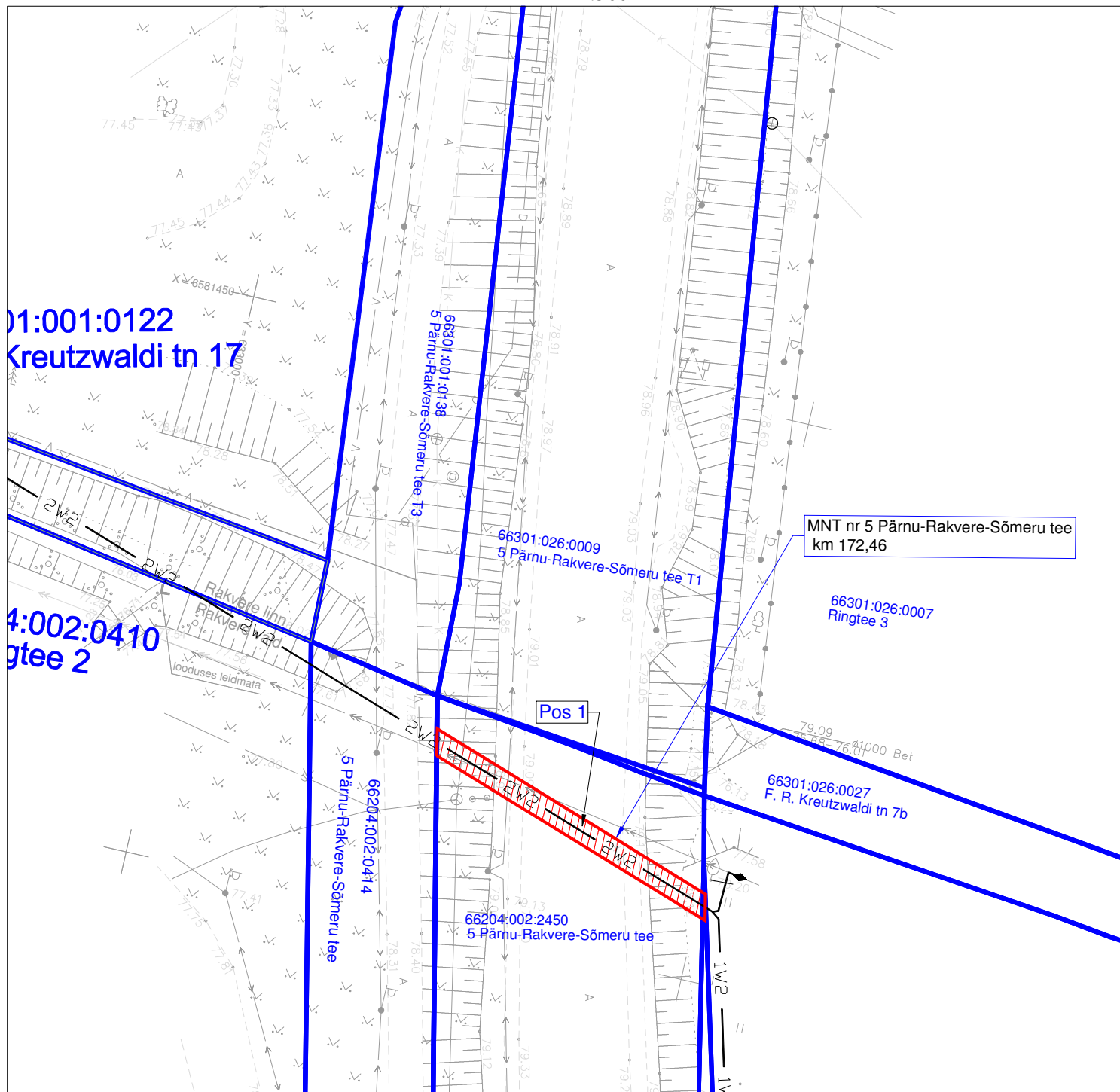





Isikliku kasutusõigusega koormatava ala plaan

Lääne-Viru maakond, Rakvere vald, Taaravainu küla 5 Pärnu-Rakvere-Sõmeru tee, reg.nr. 8378250, Katastriüksuse nr: 66204:002:2450

M 1:500



Tingmärgid	
	Kasutusõiguse ala
	Katastriüksuse piir
	Projekteeritud 10 kV maakaabelliin (2 kaablit kaevikus)

Projektri nr LR5380

Plaani koostaja: Ilja Galkin

Taotluse esitaja: Ilja Galkin

Jrk nr	IKÕ ala Pos nr (Plaaniil)	Kinnistu registriosa number	Katastriüksuse tunnus, nimi ja sihtotarve;	Asukoht riigite (nr ja nimi) suhtes (lõigu algus ja lõpp km);;	Ala pindala ruutmeetrites m ²
1	Pos 1	8378250	66204:002:2450 5 Pärnu-Rakvere-Sõmeru tee Transpordimaa	5 Pärnu-Rakvere-Sõmeru tee km 172,46	55 m ²